

25.TMP Jugendtour-Kleine Friedensfahrt vom 09.05.-11.05.2025

Organisation:

RSC Waltershausen-Gotha e.V.
Friemar Str.38
99867 Gotha
www.facebook.com/RSCWaltershausenGotha/
www.rsc-waltershausen-gotha.e.v.

Organisationsleitung:

Markus Echtermeyer
Gewerbegebiet Nr.7
99887 Georgenthal
Mobil: 0171-3162256
mail: m.echtermeyer@ehp-maschinen.de

Organisationsbüro Freitag, 09.05.2025

Naturkunde Museum Gotha
Schloßplatz 1
99867 Gotha

Organisationsbeitrag 35,-EUR p.Sportler

Organisationsbüro Samstag, 10.05.2025

Gemeindesaal Weingarten
Hauptstraße 7
99869 Weingarten
Verantw.Org.Büro: Ilona Scharf: 0173-6577 579

Ausgabe der Startunterlagen

am 09.05.2025 ab 12:30 Uhr
ML Sitzung: Freitag, 10.05.2024 um 14:30 Uhr
im Thüringen Forst AöR Gotha
99867 Gotha, Jägerstraße 1

Organisationsbüro Sonntag, 11.05.2025

Gemeindesaal Weingarten
Hauptstraße 7
99869 Weingarten
Abgabe der Start-und Rahmennr./Transponder

BDR Kommissärs Kollegium

WAV: Louis Wolf
Kommissär: Martin Kirsch
Kommissär: Matthias Pfaff
Kommissär: Michael Schurig
Kommissär: Rüdiger Strosche
Kommissär: Vanessa Leske
Kommissär:
Kommissär:

Meldungen/Ergebnisdienst:

ZPN Timing
Heiko Bergner
mail: anmeldung@zpn-timing.de
Netz: www.zpn-timing.de
Anmeldung: <https://zpn-timing.de/web/public/>

Tour Sprecher:

Marcel Barth

Radio Tour

Franz Schuchmann

Medizinische Absicherung:

DRK Ortsverband Waltershausen

Anja Metz
J.M.Bechsteinstr.46
99880 Waltershausen
Mobil: 0162 239 3907

Rennarzt:

Dr. Juliane Majdowski
Dr. Franziska Häfner
Dr. Tino Weber

Krankenhäuser in der Nähe

HELIOS Kreiskrankenhaus Gotha/Ohrdruf

Heliosstraße 1
99867 Gotha
Telefon: 03621 220-0
Telefax: 03621 220-228
www.helios-kliniken.de

Krankenhaus Waltershausen-Friedrichroda GmbH

Reinhardsbrunner Strasse 17
99894 Friedrichroda
Telefon: 0 36 23 / 3 50-0



Fahrzeuge: Marcus Echtermeyer - EHP Blechbearbeitungsmaschinen

Pudack & Pudack GbR
RSC Waltershausen-Gotha e.V.
KIA Autohaus Meyer

Strecken- und Zeitplan
1. Etappe

Ort / Start / Ziel:	99867 Gotha, Schlossplatz
Strecke:	Schloßplatz - Parkallee - Friedrichstraße - Philosophenweg - Siebleber Wall - Friedrich-Jacobs Straße - Lindenallee - Puschkinallee - Schloßplatz
12:30-15:00 Uhr	Meldung der Teilnehmer und Empfang der Startunterlagen im Museum der Natur
14:30 Uhr	Mannschaftsleitersitzung im Thüringen Forst AöR, Forstl.Forschungs- und Kompetenzzentrum, Jägerstraße 1, 99867 Gotha
15:15 Uhr	Eröffnung TMP Tour

1. Etappe Rundstreckenrennen "Rund um Schloß Friedenstein in Gotha" am Freitag, den 09.05.2025
 U15m : 8 Runden = 16,8 km U17w : 12 Runden = 25,2 km U17m : 16 Runden = 31,5 km Jedermann: 12 Runden = 25,2 km

Ort	Straße	Hinweis	km	Zeit					Sprint / Bergwertg.	
				Anfänger	U15m	U17w	U17m	Jedermann		
R U N D E 1	START	Schloßplatz	vor dem Naturkundemuseum	0,0	15:30:00	16:00:00	16:45:00	17:45:00	19:00:00	
		Parkallee		0,1	15:30:10	16:00:10	16:45:10	17:45:10	19:00:10	
		Parkallee	Achtung Straßenbahnschienen nur rechte Fahrbahnseite !!!	0,4	15:30:40	16:00:40	16:45:40	17:45:40	19:00:40	
		Friedrichstraße	Haltestelle Straßenbahn							
		Friedrichstraße	Achtung Fahrbahnerhöhung	0,6	15:31:02	16:01:02	16:46:02	17:46:02	19:01:02	
		Philosophenweg	Querung Straßenbahnschienen	0,7	15:31:12	16:01:12	16:46:12	17:46:12	19:01:12	
		Siebleber Wall	Beginn Anstieg	0,8	15:31:22	16:01:22	16:46:22	17:46:22	19:01:22	
		Friedrich-Jacobs Straße	Engstelle BW	1,1	15:31:54	16:01:54	16:46:54	17:46:54	19:01:54	
		Friedrich-Jacobs Straße	Kopfsteinpflaster	1,2	15:32:04	16:02:04	16:47:04	17:47:04	19:02:04	
		Lindenallee		1,4	15:32:24	16:02:24	16:47:24	17:47:24	19:02:24	
		Puschkinallee	links Kurve	1,8	15:33:05	16:03:05	16:48:05	17:48:05	19:03:05	
		Schloßplatz		2,1	15:33:36	16:03:36	16:48:36	17:48:36	19:03:36	
		Zieldurchfahrt								
	Runde 2	Friedrich-Jacobs Straße	Engstelle	3,2	15:34:58	16:05:30	16:50:30	17:50:30	19:05:30	BW U15m
		Schloßplatz		4,2	15:37:12	16:07:12	16:52:12	17:52:12	19:07:12	
Runde 3	Friedrich-Jacobs Straße	Engstelle	5,3	15:38:34	16:09:06	16:54:06	17:54:06	19:09:06	BW U17w/U17m	
	Schloßplatz		6,3	15:40:48	16:10:48	16:55:48	17:55:48	19:10:48	SW U15m	
Runde 4	Friedrich-Jacobs Straße	Engstelle	7,4	15:42:10	16:12:42	16:57:42	17:57:42	19:12:42	BW U15m	
	Schloßplatz		8,4	15:44:24	16:14:24	16:59:24	17:59:24	19:14:24	SW U17w	
Runde 5	Friedrich-Jacobs Straße	Engstelle	9,5	15:45:46	16:16:18	17:01:18	18:01:18	19:16:18		
	Schloßplatz	Ziel Anfänger	10,5	15:48:00	16:18:00	17:03:00	18:03:00	19:18:00	SW U15m/U17m	
Runde 6	Friedrich-Jacobs Straße	Engstelle	11,6		16:19:54	17:04:54	18:04:54	19:19:54	BW U15m/U17m	
	Schloßplatz		12,6		16:21:36	17:06:36	18:06:36	19:21:36		
Runde 7	Friedrich-Jacobs Straße	Engstelle	13,7		16:23:30	17:08:30	18:08:30	19:23:30	BW U17m	
	Schloßplatz		14,7		16:25:12	17:10:12	18:10:12	19:25:12	SW U15m/U17w	
Runde 8	Friedrich-Jacobs Straße	Engstelle	15,8		16:27:06	17:12:06	18:12:06	19:27:06		
	Schloßplatz	Zieleinlauf U15m	16,8		16:28:48	17:13:48	18:13:48	19:28:48		
Runde 9	Friedrich-Jacobs Straße	Engstelle	17,9			17:15:42	18:15:42	19:30:42	BW U17w	
	Schloßplatz		18,9			17:17:24	18:17:24	19:32:24	SW U17m	
Runde 10	Friedrich-Jacobs Straße	Engstelle	20,0			17:19:18	18:19:18	19:34:18		
	Schloßplatz		21,0			17:21:00	18:21:00	19:36:00	SW U17w	
Runde 11	Friedrich-Jacobs Straße	Engstelle	22,1			17:22:54	18:22:54	19:37:54		
	Schloßplatz		23,1			17:24:36	18:24:36	19:39:36	BW U17m	
Runde 12	Friedrich-Jacobs Straße	Engstelle	24,2			17:26:30	18:26:30	19:41:30		
	Schloßplatz	Zieleinlauf U17w/Jedermann.	25,2			17:28:12	18:28:12	19:43:12		
Runde 13	Friedrich-Jacobs Straße	Engstelle	26,3				18:30:06			
	Schloßplatz		27,3				18:31:48		SW U17m	
Runde 14	Friedrich-Jacobs Straße	Engstelle	28,4				18:33:42			
	Schloßplatz		29,4				18:35:24			
Runde 15	Friedrich-Jacobs Straße	Engstelle	30,5				18:37:18			
	Schloßplatz	Zieleinlauf U17m	31,5				18:39:00			

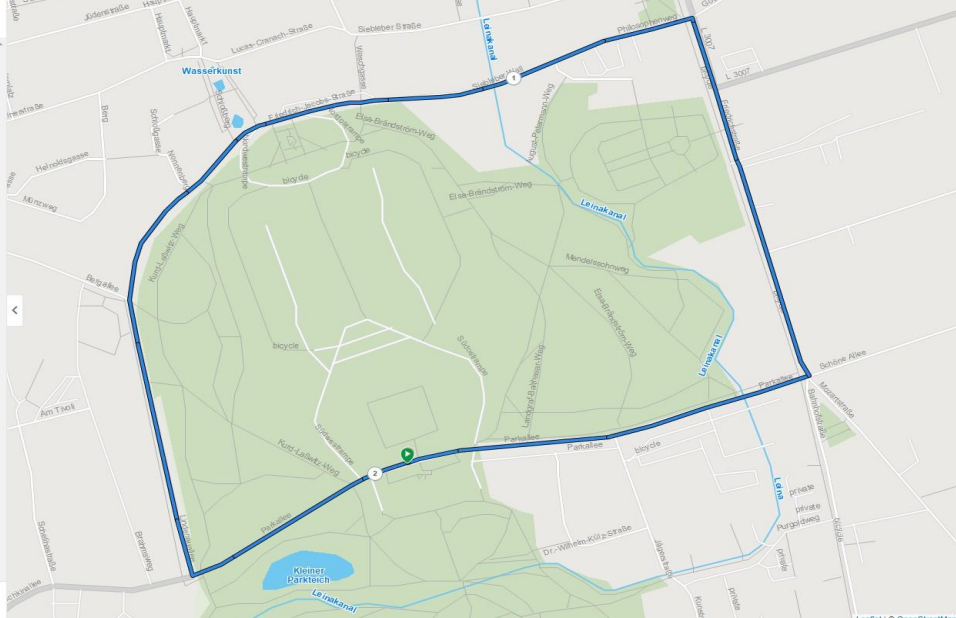
STRECKENINFORMATIONEN

Gotha TMP Tour Etappe1 2025

Renntadelfahren

Navigation

2,05 km Distanz 38 M Anstieg gesamt 38 M Abstieg gesamt




Strecken-und Zeitplan

2. Etappe

2 . Etappe Einzelzeitfahren am Samstag, den 10.05.2025

Weingarten-Weingarten

Ort	Straße	Hinweis	Zeit
Weingarten			
Organisationsbüro I	Mechterstädter Straße	OE Weingarten	0,0
	Hauptstraße		
	L1029	OA Weingarten	08:30
	L1029	am Ende der Abfahrt ←	bis
	L1029	scharfe links Kurve !!! ←	11:30
Organisationsbüro S	L1029	OE Friedrichswerth Schule	
	Friedrichswerther Str.	OE Haina ←	3,6
	K11	Links !!! ←	
	K11	OA Haina	3,9
	Hainaer Straße	OE Ebenheim	5,3
	Mechterstädter Straße	OA Ebenheim	5,7
	Mechterstädter Straße		7,5
ZIEL	Mechterstädter Straße	OE Weingarten	7,6
Startzeitabstände 0:30 min, erster Start 08:30 Uhr			
*Startreihenfolge nach Meldeeingang jeweils 1 Sportler aus jeder Mannschaft zum Schluß das gelbe Trikot			
08:30 Uhr	1.Schüler U15m	00:30 min Abstand	 <p>Webseite https://connect.gemini.com/modern/course/339271164 QR Code</p>
anschl.	2.weibl.Jugend	00:30 min Abstand	
anschl.	3.männl.Jugend U17m	00:30 min Abstand	

Wichtige Infos !

Kein Zeitfahrrad erlaubt !

Keine Begleitung der Fahrer möglich !

Vorsicht im Startbereich

Bitte den Platz wo geparkt wurde wieder so verlassen, wie Ihr ihn vorgefunden habt !

Rechtzeitig zum Start erscheinen - Radkontrolle - 30 Sekunden Zeitabstand !

Startnummern bitte so anbringen, das diese auch gesehen werden können !

Ableitung der Rennfahrer in Rennrichtung nach Friedrichswerth - einfach weiterfahren !

Ergebniserstellung nach dem letzten Fahrer der Jugendklasse.

Informationen des Rundfahrtsprechers beachten !

Achtung Richtungsverkehr - nicht auf der Rennstrecke trainieren !



Blechbearbeitungsmaschinen GmbH

Schneid- und Biegetechnik

www.ehp-maschinen.de - info@ehp-maschinen.de

EHP Blechbearbeitungsmaschinen GmbH, Gewerbegebiet Nr.7, 99894 Leinatal OT Schönau

Strecken-und Zeitplan

3. Etappe

3. Etappe Straßenrennen "Rund um Weingarten" am Samstag, den 10.05.2025

Jedermann : 7 Runden = 53,2 km U15m : 5 Runden = 38,0 km U17w : 5 Runden = 38,0 km U17m : 8 Runden = 60,8 km

Durchschnitt 30 km/h

Ort	Straße	Hinweis	km	Zeit				Sprint / Bergwertg.	
				Jederm.	U15m	U17w	U17m		
R U N D E 1	Mechterstädter Straße	OE Weingarten	0,0	12:00:00	14:15:00	15:45:00	17:15:00		
	Hauptstraße		0,5	12:03:00	14:18:00	15:48:00	17:18:00		
	L1029	OA Weingarten	0,6	12:03:24	14:18:24	15:48:24	17:18:24		
	L1029	am Ende der Abfahrt ←							
	L1029	scharfe links Kurve !!! ←	1,9	12:03:48	14:18:48	15:48:48	17:18:48		
	L1029	OE Friedrichswerth Schule							
	Friedrichswerther Str.	OE Haina	←	3,6	12:06:36	14:21:36	15:51:36	17:21:36	
	K11	Links !!! ←							
	K11	OA Haina		3,9	12:07:48	14:22:48	15:52:48	17:22:48	
	Hainaer Straße	OE Ebenheim		5,3	12:09:12	14:24:12	15:54:12	17:24:12	
Mechterstädter Straße	OA Ebenheim		5,7	12:13:36	14:28:36	15:58:36	17:28:36		
Mechterstädter Straße			7,5	12:14:24	14:29:24	15:59:24	17:29:24	U15m / U17w	
Zieldurchfahrt	Mechterstädter Straße	OE Weingarten SW	7,6	12:15:12	14:30:12	16:00:12	17:30:12	Sprintwertung	
R U N D E 2	Hauptstraße		8,1	12:18:12	14:33:12	16:03:12	17:33:12		
	L1029	OA Weingarten	8,2	12:18:36	14:33:36	16:03:36	17:33:36		
	L1029	am Ende der Abfahrt ←							
	L1029	scharfe links Kurve !!! ←	9,5	12:19:00	14:34:00	16:04:00	17:34:00		
	L1029	OE Friedrichswerth Schule							
	Friedrichswerther Str.	OE Haina	←	11,2	12:21:48	14:36:48	16:06:48	17:36:48	
	K11	Links !!! ←							
	K11	OA Haina		11,5	12:23:00	14:38:00	16:08:00	17:38:00	
	Hainaer Straße	OE Ebenheim		12,9	12:24:24	14:39:24	16:09:24	17:39:24	
	Mechterstädter Straße	OA Ebenheim		13,3	12:28:48	14:43:48	16:13:48	17:43:48	U17m
Mechterstädter Straße			15,1	12:29:36	14:44:36	16:14:36	17:44:36	U15m / U17w	
Zieldurchfahrt	Mechterstädter Straße	OE Weingarten SW	15,2	12:30:24	14:45:24	16:15:24	17:45:24	Sprintwertung	
R U N D E 3	Hauptstraße		15,7	12:33:24	14:48:24	16:18:24	17:48:24		
	L1029	OA Weingarten	15,8	12:33:48	14:48:48	16:18:48	17:48:48		
	L1029	am Ende der Abfahrt ←							
	L1029	scharfe links Kurve !!! ←	17,1	12:34:12	14:49:12	16:19:12	17:49:12		
	L1029	OE Friedrichswerth Schule							
	Friedrichswerther Str.	OE Haina	←	18,8	12:37:00	14:52:00	16:22:00	17:52:00	
	K11	Links !!! ←							
	K11	OA Haina		19,1	12:38:12	14:53:12	16:23:12	17:53:12	U15m / U17w
	Hainaer Straße	OE Ebenheim BW	20,5	12:39:36	14:54:36	16:24:36	17:54:36	Bergwertung	
	Mechterstädter Straße	OA Ebenheim		20,9	12:43:24	14:59:00	16:29:00	17:59:00	
Mechterstädter Straße			22,7	12:44:12	14:59:48	16:29:48	17:59:48	U17m	
Zieldurchfahrt	Mechterstädter Straße	OE Weingarten SW	22,8	12:45:00	15:00:36	16:30:36	18:00:36	Sprintwertung	
R U N D E 4	Hauptstraße		23,3	12:48:00	15:03:36	16:33:36	18:03:36	Jedermann	
	L1029	OA Weingarten	23,4	12:48:24	15:04:00	16:34:00	18:04:00	Tortensprint	
	L1029	am Ende der Abfahrt ←							
	L1029	scharfe links Kurve !!! ←	24,7	12:48:48	15:04:24	16:34:24	18:04:24		
	L1029	OE Friedrichswerth Schule							
	Friedrichswerther Str.	OE Haina	←	26,4	12:51:36	15:07:12	16:37:12	18:07:12	
	K11	Links !!! ←							
	K11	OA Haina		26,7	12:52:48	15:08:24	16:38:24	18:08:24	U15m / U17w
	Hainaer Straße	OE Ebenheim BW	28,1	12:54:12	15:09:48	16:39:48	18:09:48	Bergwertung	
	Mechterstädter Straße	OA Ebenheim		28,5	12:58:36	15:14:12	16:44:12	18:14:12	
Mechterstädter Straße			30,3	12:59:24	15:15:00	16:45:00	18:15:00	U17m	
Zieldurchfahrt	Mechterstädter Straße	OE Weingarten SW	30,4	13:00:12	15:15:48	16:45:48	18:15:48	Sprintwertung	



- Stückgutverkehre
- Export / Import
- Teillogistik
- Logistikkonzepte & Lagerei
- Ladungs- & Teilladungsverkehre
- Individuelle Leistungen

Ort	Straße	Hinweis	km	Zeit			Zeit	Zeit	Zeit	Sprint / Bergwertg.
				Jederm.	U15m	U17w				
R U N D E 5	Hauptstraße		30,9	13:03:12	15:18:48	16:48:48	18:18:48			
	L1029	OA Weingarten	31,0	13:03:36	15:19:12	16:49:12	18:19:12			
	L1029	am Ende der Abfahrt ←								
	L1029	scharfe links Kurve !!! ←	32,3	13:04:00	15:19:36	16:49:36	18:19:36			
	L1029	OE Friedrichwerth Schule								
	Friedrichswerther Str.	OE Haina	←	34,0	13:06:48	15:22:24	16:52:24	18:22:24		
	K11	Links !!! ←								
	K11	OA Haina		34,3	13:08:00	15:23:36	16:53:36	18:23:36	U17m Bergwertung	
	Hainaer Straße	OE Ebenheim BW		35,7	13:09:24	15:25:00	16:55:00	18:25:00		
	Mechterstädter Straße	OA Ebenheim		36,1	13:13:48	15:29:24	16:59:24	18:29:24		
Mechterstädter Straße			37,9	13:14:36	15:30:12	17:00:12	18:30:12	Jedermann Prämienwertung		
Ziel U15m / U17w	Mechterstädter Straße OE Weingarten		38,0	13:15:24	15:31:00	17:01:00	18:31:00			
R U N D E 6	Hauptstraße		38,5	13:18:24			18:34:00			
	L1029	OA Weingarten	38,6	13:18:48			18:34:24			
	L1029	am Ende der Abfahrt ←								
	L1029	scharfe links Kurve !!! ←	39,9	13:19:12			18:34:48			
	L1029	OE Friedrichwerth Schule								
	Friedrichswerther Str.	OE Haina	←	41,6	13:22:00		18:37:36			
	K11	Links !!! ←								
	K11	OA Haina		41,9	13:23:12		18:38:48	U17m Bergwertung		
	Hainaer Straße	OE Ebenheim BW		43,3	13:24:36		18:40:12			
	Mechterstädter Straße	OA Ebenheim		43,7	13:28:24		18:44:36			
Mechterstädter Straße			45,5	13:29:12		18:45:24				
Mechterstädter Straße	OE Weingarten		45,6	13:30:00		18:46:12				
R U N D E 7	Hauptstraße		46,1	13:33:00			18:49:12			
	L1029	OA Weingarten	46,2	13:33:24			18:49:36			
	L1029	am Ende der Abfahrt ←								
	L1029	scharfe links Kurve !!! ←	47,5	13:33:48			18:50:00			
	L1029	OE Friedrichwerth Schule								
	Friedrichswerther Str.	OE Haina	←	49,2	13:36:36		18:52:48			
	K11	Links !!! ←								
	K11	OA Haina		49,5	13:37:48		18:54:00	U17m Bergwertung		
	Hainaer Straße	OE Ebenheim BW		50,9	13:39:12		18:55:24			
	Mechterstädter Straße	OA Ebenheim		51,3	13:43:00		18:59:48			
Mechterstädter Straße			53,1	13:43:48		19:00:36	Jedermann Zieleinlauf			
ZIEL Jedermann	Mechterstädter Straße OE Weingarten		53,2	13:44:36		19:01:24				
R U N D E 8	Hauptstraße		53,7				19:04:24			
	L1029	OA Weingarten	53,8				19:04:48			
	L1029	am Ende der Abfahrt ←								
	L1029	scharfe links Kurve !!! ←	55,1				19:05:12			
	L1029	OE Friedrichwerth Schule								
	Friedrichswerther Str.	OE Haina	←	56,8			19:08:00			
	K11	Links !!! ←								
	K11	OA Haina		57,1			19:09:12			
	Hainaer Straße	OE Ebenheim		58,5			19:10:36			
	Mechterstädter Straße	OA Ebenheim		58,9			19:15:00			
Mechterstädter Straße			60,7			19:15:48				
ZIEL Jugend	Mechterstädter Straße OE Weingarten		60,8			19:16:36				

Hinweis: Sprintwertungen werden in den entsprechenden Runden jeweils am Start / Ziel abgenommen.

Altersklasseneinteilung	Übersetzungsbegrenzung:
U17w - 15/16 Jahre - Jahrgang 2009/2010	U17w - 7,70 m
U17m - 15/16 Jahre - Jahrgang 2009/2010	U17m - 7,70 m
U15m - 13/14 Jahre - Jahrgang 2011/2012	U15m - 6,20 m


99880 Waltershausen, Borngasse 11, 03622 902349

optik
diedrichs

99891 Tabarz, Reinhardsbrunner Str.7, 036259 62580



Gärtnerei Meier
Tiergartenstraße 34
99880 Waltershausen
03622-902113



zpn timing

zwopunktnull.net
Bahnhofsplatz 6
61118 Bad Vilbel
Tel. 0170 8371 634
info@zwopunktnull.net

Strecken-und Zeitplan

Legende: LSA=Lichtsignalanlage OE/OA=OrtsEingang-Ausgang

4. Etappe Straßenrennen "Rund um Weingarten" am Sonntag, den 11.05.2025

Schüler: 3 Runden = 33,0 km

Jugend.: 5 Runden = 55,0 km

weibl.Jugd.: 4 Runden = 44 km

Durchschnitt 35 km/h

Ort	Straße	Hinweis	km	Zeit			Höhe	Sprint / Bergw.
				U15m	U17w	U17m		
START	Mechterstädter Str.	OE Weingarten	0,0	09:00:00	10:30:00	12:30:00	360m	
Weingarten	Hauptstraße	rechts abbiegen auf L1029	0,4	09:00:41	10:30:41	12:30:41	345m	
	L1029	OA Weingarten	0,5	09:00:52	10:30:52	12:30:52	345m	
	L1029	Abzweig Neufrankenroda	1,9	09:03:15	10:33:15	12:33:15	384m	
sbüro Freita	L1029	Achtung Doppelkurve Abfahrt !!!	2,5	09:04:28	10:34:28	12:34:28	365m	
R	L1029	schnelle Abfahrt	3,5	09:04:48	10:34:48	12:34:48	360m	
U	L1029	OE Teutleben	3,9	09:06:40	10:36:40	12:36:40	300m	
N	L1029	rechts abbiegen auf L3007 !!!	4,0	09:06:50	10:36:50	12:36:50	300m	
D	L3007	OA Teutleben	4,5	09:07:12	10:37:12	12:37:12	298m	
sbüro Samsta	L3007	scharf rechts auf Radweg !!!	6,4	09:11:00	10:41:00	12:41:00	285m	
		(vor OE Mechterstädt)	6,4	09:11:00	10:41:00	12:41:00	285m	
	Radweg	ansteigend	6,6	09:11:20	10:41:20	12:41:20	300m	U15m
1	Radweg	Bergwertung	8,0	09:13:45	10:43:45	12:43:45	385m	Bergwertung
	Radweg	Rechtskurve !!! Auf K12	9,8	09:16:50	10:46:50	12:46:50	350m	
	Mechterstädter Str.	letzte 1000m	10,0	09:17:10	10:47:10	12:47:10	350m	U15m / U17w
Ziel-	Mechterstädter Str.	OE Weingarten SW	11,0	09:19:00	10:49:00	12:49:00	360m	Sprintwertung
durchfahrt								
Weingarten	Mechterstädter Str.	OE Weingarten	11,0	09:19:00	10:49:00	12:49:00	360m	
	Hauptstraße	rechts abbiegen auf L1029	11,4	09:19:41	10:49:41	12:49:41	345m	
	L1029	OA Weingarten	11,5	09:19:52	10:49:52	12:49:52	345m	
R	L1029	Abzweig Neufrankenroda	12,9	09:22:15	10:52:15	12:52:15	384m	
U	L1029	Achtung Doppelkurve Abfahrt !!!	13,5	09:23:28	10:53:28	12:53:28	365m	
N	L1029	schnelle Abfahrt	14,5	09:23:48	10:53:48	12:53:48	360m	
D	L1029	OE Teutleben	14,9	09:25:40	10:55:40	12:55:40	300m	
E	L1029	rechts abbiegen auf L3007 !!!	15,0	09:25:50	10:55:50	12:55:50	300m	
2	L3007	OA Teutleben	15,5	09:26:12	10:56:12	12:56:12	298m	
	L3007	scharf rechts auf Radweg !!!	17,4	09:30:00	11:00:00	13:00:00	285m	
		(vor OE Mechterstädt)	17,4	09:30:00	11:00:00	13:00:00	285m	U15m /
	Radweg	ansteigend	17,6	09:30:20	11:00:20	13:00:20	300m	U17w / U17m
	Radweg	Bergwertung	19,0	09:32:45	11:02:45	13:02:45	385m	Bergwertung
	Radweg	Rechtskurve !!! Auf K12	20,8	09:35:50	11:05:50	13:05:50	350m	U15m /
Ziel-	Mechterstädter Str.	letzte 1000m	21,0	09:36:10	11:06:10	13:06:10	350m	U17w / U17m
durchfahrt	Mechterstädter Str.	OE Weingarten SW	22,0	09:38:00	11:08:00	13:08:00	360m	Sprintwertung
Weingarten	Mechterstädter Str.	OE Weingarten	22,0	09:38:00	11:08:00	13:08:00	360m	
	Hauptstraße	rechts abbiegen auf L1029	22,4	09:38:41	11:08:41	13:08:41	345m	
	L1029	OA Weingarten	22,5	09:38:52	11:08:52	13:08:52	345m	
R	L1029	Abzweig Neufrankenroda	23,9	09:41:15	11:11:15	13:11:15	384m	
U	L1029	Achtung Doppelkurve Abfahrt !!!	24,5	09:42:28	11:12:28	13:12:28	365m	
N	L1029	schnelle Abfahrt	25,5	09:42:48	11:12:48	13:12:48	360m	
D	L1029	OE Teutleben	25,9	09:44:40	11:14:40	13:14:40	300m	
E	L1029	rechts abbiegen auf L3007 !!!	26,0	09:44:50	11:14:50	13:14:50	300m	
3	L3007	OA Teutleben	26,5	09:45:12	11:15:12	13:15:12	298m	
	L3007	scharf rechts auf Radweg !!!	28,4	09:49:00	11:19:00	13:19:00	285m	
		(vor OE Mechterstädt)	28,4	09:49:00	11:19:00	13:19:00	285m	U15m /
	Radweg	ansteigend	28,6	09:49:20	11:19:20	13:19:20	300m	U17w / U17m
	Radweg	Bergwertung	30,0	09:51:45	11:21:45	13:21:45	385m	Bergwertung
	Radweg	Rechtskurve !!! Auf K12	31,8	09:54:50	11:24:50	13:24:50	350m	U15m /
	Mechterstädter Str.	letzte 1000m	32,0	09:55:10	11:25:10	13:25:10	350m	U17w / U17m
Ziel U15m	Mechterstädter Str.	OE Weingarten SW	33,0	09:57:00	11:27:00	13:27:00	360m	Sprintwertung
Weingarten	Mechterstädter Str.	OE Weingarten	33,0		11:27:00	13:27:00	360m	
	Hauptstraße	rechts abbiegen auf L1029	33,4		11:27:41	13:27:41	345m	
	L1029	OA Weingarten	33,5		11:27:52	13:27:52	345m	
R	L1029	Abzweig Neufrankenroda	34,9		11:30:15	13:30:15	384m	
U	L1029	Achtung Doppelkurve Abfahrt !!!	35,5		11:31:28	13:31:28	365m	
N	L1029	schnelle Abfahrt	36,5		11:31:48	13:31:48	360m	
D	L1029	OE Teutleben	36,9		11:33:40	13:33:40	300m	
E	L1029	rechts abbiegen auf L3007 !!!	37,0		11:33:50	13:33:50	300m	
4	L3007	OA Teutleben	37,5		11:34:12	13:34:12	298m	
	L3007	scharf rechts auf Radweg !!!	39,4		11:38:00	13:38:00	285m	
		(vor OE Mechterstädt)	39,4		11:38:00	13:38:00	285m	
	Radweg	ansteigend	39,6		11:38:20	13:38:20	300m	U17w / U17m
	Radweg	Bergwertung	41,0		11:40:45	13:40:45	385m	Bergwertung

Ort	Straße	Hinweis	km	Zeit			Höhe	Sprint / Bergw.
				U15m	U17w	U17m		
	Radweg	Rechtskurve !!! Auf K12	42,8		11:43:50	13:43:50	350m	
	Mechterstädter Str.	letzte 1000m	43,0		11:44:10	13:44:10	350m	U17m
Ziel U17w	Mechterstädter Str.	OE Weingarten SW	44,0		11:46:00	13:46:00	360m	Sprintwertung
Weingarten	Mechterstädter Str.	OE Weingarten	44,0			13:46:00	360m	
	Hauptstraße	rechts abbiegen auf L1029	44,4			13:46:41	345m	
	L1029	OA Weingarten	44,5			13:46:52	345m	
R	L1029	Abzweig Neufrankenroda	45,9			13:49:15	384m	
U	L1029	Achtung Doppelkurve Abfahrt !!!	46,5			13:50:28	365m	
N	L1029	schnelle Abfahrt	47,5			13:50:48	360m	
D	L1029	OE Teutleben	47,9			13:52:40	300m	
E		rechts abbiegen auf L3007 !!!	48,0			13:52:50	300m	
	L3007	OA Teutleben	48,5			13:53:12	298m	
5	L3007	scharf rechts auf Radweg !!!	50,4			13:57:00	285m	
		(vor OE Mechterstädt)	50,4			13:57:00	285m	
	Radweg	ansteigend	50,6			13:57:20	300m	
	Radweg	Bergwertung	52,0			13:59:45	385m	
	Radweg	Rechtskurve !!! Auf K12	53,8			14:02:50	350m	
	Mechterstädter Str.	letzte 1000m	54,0			14:03:10	350m	
Ziel U17m	Mechterstädter Str.	OE Weingarten SW	55,0			14:05:00	360m	ZIEL U17m

REWE
DEIN MARKT

REWE Robert Ortlepp oHG
Ohrdrufer Straße 24-26
99880 Waltershausen
03622-901010

REWE Robert Ortlepp oHG

unterstützt die TMP Jugendtour für seine Helfer
mit 160 Verpflegungsbeuteln !!! - Herzlichen Dank -

B&H Spedition
Ihr Logistikpartner
www.bh-spedition.com

- Stückgutverkehre
- Export / Import
- Teillogistik
- Logistikkonzepte & Lagerei
- Ladungs- & Teilladungsverkehre
- Individuelle Leistungen

S P A N N D E C K E N

Pudack & Pudack

Terassenüberdachungen - Fenster

 **TECHNO BLECH**
GmbH