


22. TMP® Jugendtour

14.05.2021 - 16.05.2021



Prolog, am Freitag
14.05.2021 ab 15:30 Uhr



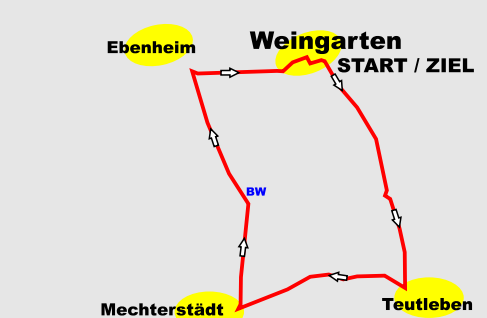
1.Etappe am Samstag
15.05.2021 ab 09:00 Uhr



2.Etappe am Samstag
15.05.2021 ab 14:00 Uhr



3.Etappe am Sonntag
16.05.2021 ab 09:00 Uhr



Organisation:

RSC Waltershausen-Gotha e.V.
Friemar Str.38
99867 Gotha
www.facebook.com/RSCWaltershausenGotha/

Organisationsleitung:

Michael Beckert
Liebtraustraße 24
99867 Gotha
Mobil: 0151-1963 8170
mail: info@finishtime.de

Organisationsbüro Freitag, 14.05.2021

TMP Gebäude
Homburger Weg 14A
99947 Bad Langensalza
Organisationsbeitrag 20,-EUR p.Sportler

Organisationsbüro Samstag, 15.05.2021

Gemeindesaal Weingarten
Hauptstraße 7
99869 Weingarten
Verantw.Org.Büro: Ilona Scharf: 0173-6577 579

Ausgabe der Startunterlagen

am 14.05.2021 ab 12:30 Uhr
ML Sitzung: Freitag, 14.05.2021 um 14:30 Uhr
im Hauptgebäude TMP Fenster+Türen
Bad Langensalza, Homburger Weg 14A

Organisationsbüro Sonntag, 16.05.2021

Gemeindesaal Weingarten
Hauptstraße 7
99869 Weingarten
Abgabe der Start- und Rahmennummern

BDR Kommissärs Kollegium

WAV: **Louis Wolf**
Kommissär: Lukas Tutschke
Kommissär: Dietmar Scheibe
Kommissär: Dieter Ebert
Kommissär: Martin Kirsch
Kommissär: Dominic Koch
Kommissär: Rüdiger Strosche
Kommissär: Lisa Wolfram

Meldungen/Ergebnisdienst:

FinishTime
Tino Beckert
Gabriele Beckert

www.finishtime.de
info@finishtime.de
Tour Sprecher: **Radio Tour**
Sebastian Paddags Jochen Dornbusch

Medizinische Absicherung:

DRK Ortsverband Waltershausen
Anja Metz
J.M.Bechsteinstr.46
99880 Waltershausen
Mobil: 0162 239 3907

Rennarzt:
Dr. Samuel Thiele

Krankenhäuser in der Nähe

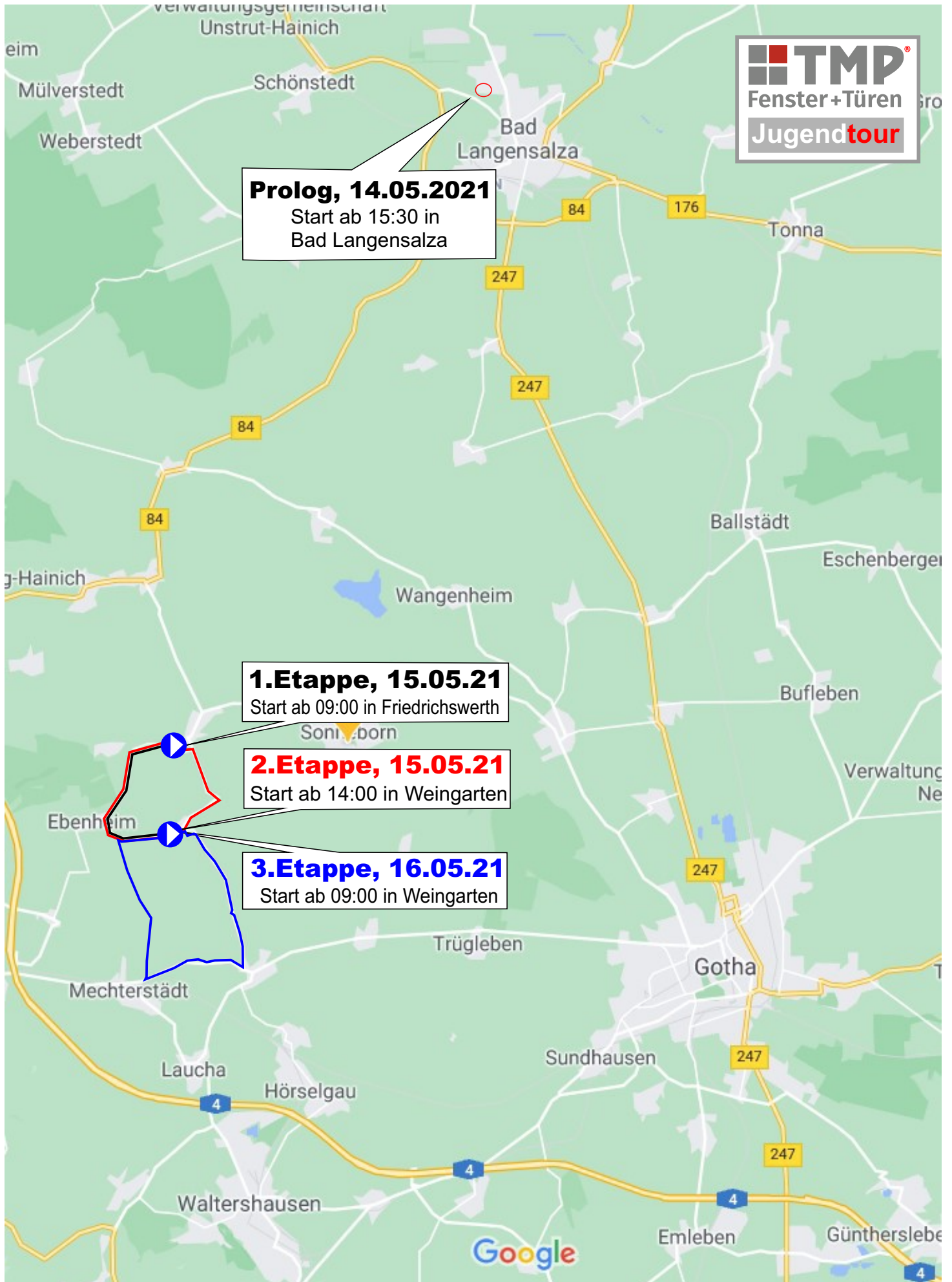
HELIOS Kreiskrankenhaus Gotha/Ohrdruf
Heliosstraße 1
99867 Gotha
Telefon: 03621 220-0
Telefax: 03621 220-228
www.helios-kliniken.de

Krankenhaus Waltershausen-Friedrichroda GmbH
Reinhardsbrunner Strasse 17
99894 Friedrichroda
Telefon: 0 36 23 / 3 50-0



Fahrzeuge: Marcus Echtermeyer - EHP Blechbearbeitungsmaschinen
Pudack & Pudack GbR
RSC Waltershausen-Gotha e.V.

Übersicht der Etappen



Prolog, am Freitag, den 14.05.2021

Rund im TMP Werksgelände in Bad Langensalza

Ort / Star/Ziel:	Bad Langensalza, Homburger Weg TMP Gelände
Strecke:	Rund ums TMP Werksgelände - Homburger Weg
12:30-15:00 Uhr	Meldung der Teilnehmer und Empfang der Startunterlagen im TMP Gebäude
14:30 Uhr	Mannschaftsleitersitzung im TMP Gebäude
15:30 Uhr	Eröffnung TMP Tour Homburger Weg

- 15:35 Uhr **Auftakt** **SV-Anfänger Cup U10 Thüringen 2021**
bis 10 Jahre 15 min
- 16:00 Uhr **Rennen 1** **Schüler U15m** 20 min 2 Fahrer pro Team
Kriterium alle 5 min Wertung, 5,3,2,1 Pkt
Sieger erhält Sprinttrikot, 2.Bergtrikot
- 16:30 Uhr **Rennen 2** **Schüler U15m** 20 min 2 Fahrer pro Team
Kriterium alle 5 min Wertung, 5,3,2,1 Pkt
Sieger erhält Spitzenreitertrikot,
Trikot Bester Thüringer
- 17:00 Uhr **Rennen 3** **weibl.Jugend** 20 min
Kriterium alle 5 min Wertung, 5,3,2,1 Pkt
Siegerin erhält Spitzenreitertrikot, 2.Sprinttrikot, 3.Bergtrikot
Trikot Beste Thüringerin
- 17:30 Uhr **Rennen 4** **Jugend U17m** 20 min 2 Fahrer pro Team
Kriterium alle 5 min Wertung, 5,3,2,1 Pkt
Sieger erhält Sprinttrikot
- 18:00 Uhr **Rennen 5** **Jugend U17m** 20 min 2 Fahrer pro Team
Kriterium alle 5 min Wertung, 5,3,2,1 Pkt
Sieger erhält Bergtrikot
- 18:30 Uhr **Rennen 6** **Jugend U17m** 20 min 2 Fahrer pro Team
Kriterium alle 5 min Wertung, 5,3,2,1 Pkt
Sieger erhält Spitzenreitertrikot, Trikot Bester Thüringer

Es besteht **Einschreibkontrolle** vor jedem Wettbewerb !!!

Bitte sofort nach Beendigung des jeweiligen Wettbewerbes
die **3 Erstplatzierten**, sowie die oben genannten **Trikotträger** zur Siegerehrung im Zielbereich !

Hat ein Fahrer **mehrere Trikots** bei sich vereint, wird der in der Wertung nächstplatzierte Fahrer
als Trikotträger der nächsten Etappe zur Siegerehrung gerufen und geehrt, um das Trikot
und den entsprechenden Sponsor zu repräsentieren.

Die Ehrung wird **vor dem Start** des nächsten Rennens durchgeführt

TMR-RADIO.DE

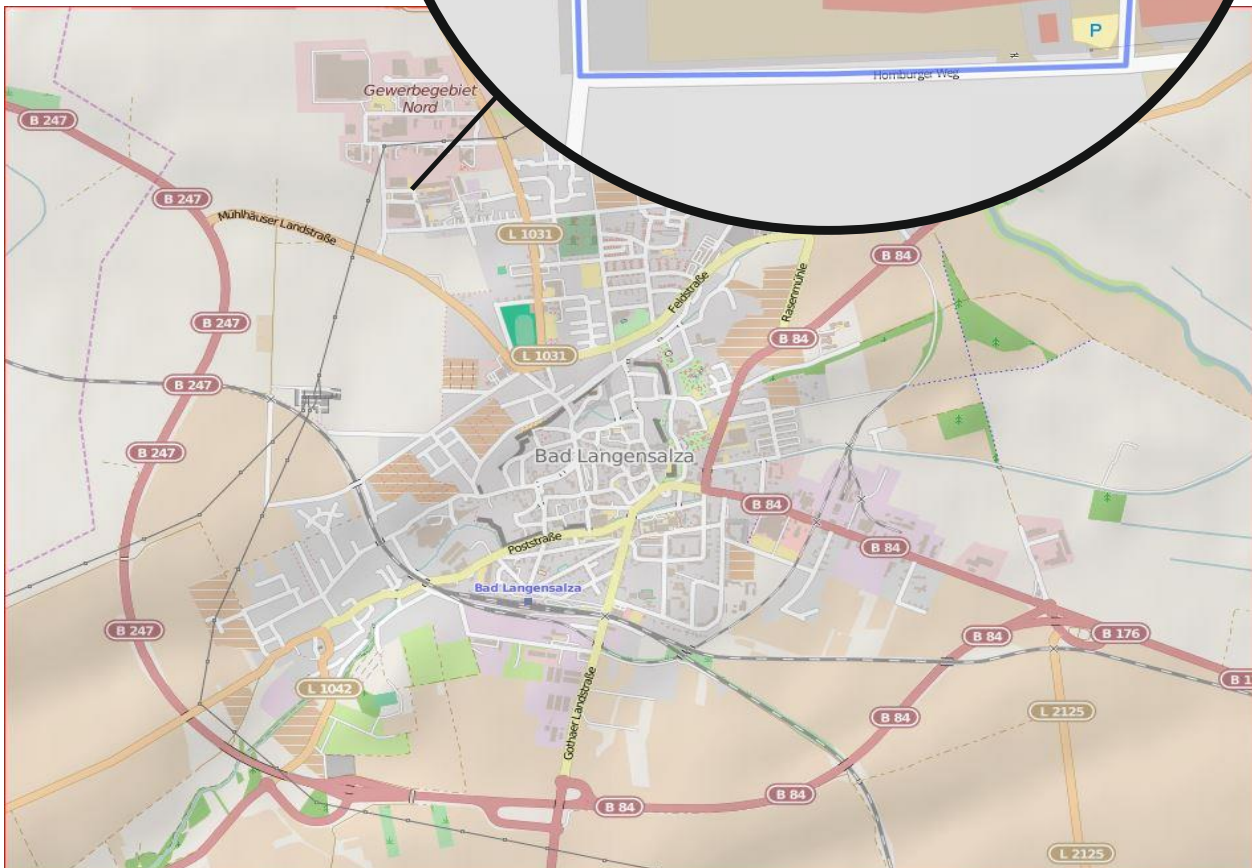
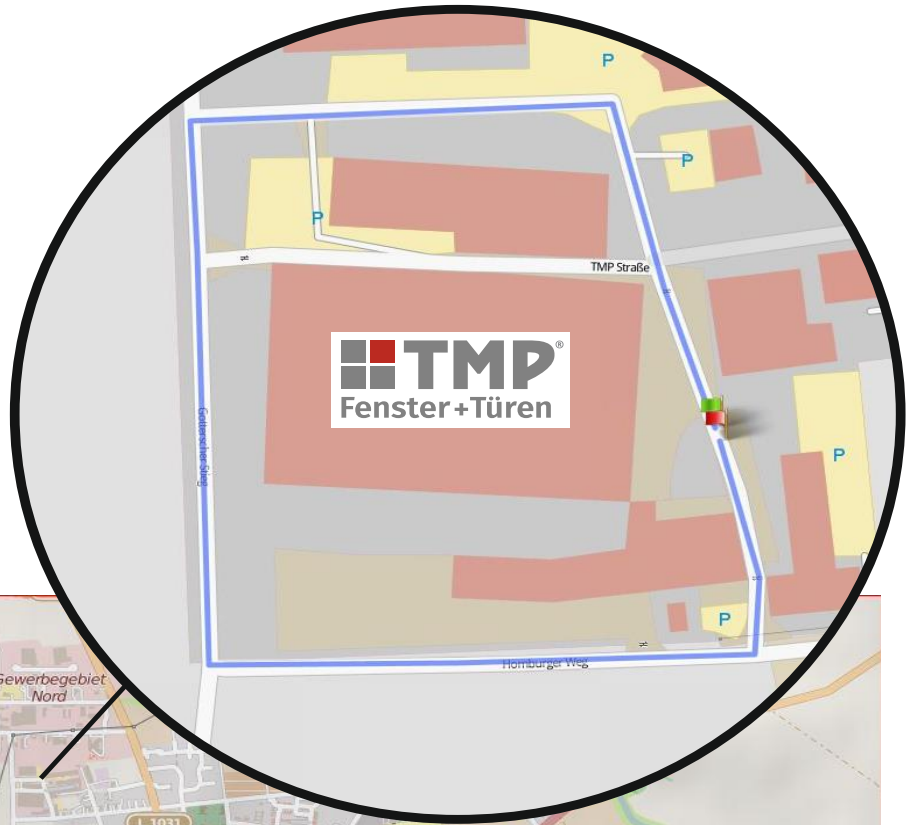


TÄGLICH
VON 7-22 UHR

HIER KLICKEN, UM
TMR-RADIO.DE ZU STARTEN!

DEIN WEBRADIO FÜR
THÜRINGEN.

Streckenverlauf Prolog am 14.05.2021 TMP Jugendtour - Kleine Friedensfahrt 2021



Strecken-und Zeitplan

1.Etappe

1.Etappe Einzelzeitfahren am Samstag, den 15.05.2021

Friedrichswerth-Weingarten

Ort	Straße	Hinweis	@osp-tl	Zeit
Friedrichswerth				
START	L1030 (rechte Straßenseite)	Kreuzung OA Friedrichswerth	0,0	
	L1030	OA Friedrichswerth	0,3	09:00
	L1030			bis
	L1030	OE Haina	1,0	12:00
	K11	OA Haina	1,6	
	K11	OE Ebenheim	3,0	
	K12	OA Ebenheim	3,4	
	K12	OE Weingarten	4,8	
ZIEL	K12	Weingarten-Hauptstraße	5,0	

Startzeitabstände 0:30 min, erster Start 09:00 Uhr

*Startreihenfolge nach Meldeeingang jeweils 1 Sportler aus jeder Mannschaft zum Schluß das gelbe Trikot

*Startlisten werden beim Prolog erstellt und können im Org. Büro abgeholt werden

09:00 Uhr	1.Schüler U15m	00:30 min Abstand
anschl.	2.weibl.Jugend	00:30 min Abstand
anschl.	3.männl.Jugend U17m	00:30 min Abstand

Wichtige Infos !

Kein Zeitfahrrad erlaubt !
Keine Begleitung der Fahrer möglich !

Vorsicht im Startbereich

Bitte den Platz wo geparkt wurde wieder so verlassen, wie Ihr ihn vorgefunden habt !

Rechtzeitig zum Start erscheinen - Radkontrolle - 30 Sekunden Zeitabstand !


Startnummern bitte so anbringen, das diese auch gesehen werden können !

Ableitung der Rennfahrer in Rennrichtung nach Friedrichswerth - einfach weiterfahren !

Ergebniserstellung nach dem letzten Fahrer der Jugendklasse.

Informationen des Rundfahrtsprechers beachten !

Achtung Richtungsverkehr - nicht auf der Rennstrecke trainieren !



Blechbearbeitungsmaschinen GmbH

Schneid- und Biegetechnik

Bergzeitfahren Friedrichswerth-Weingarten

15.05.2021

Zeitfahrrad und Fahrerbegleitung verboten !



Tony Martin unterstützt die TMP Jugendtour

ZIEL

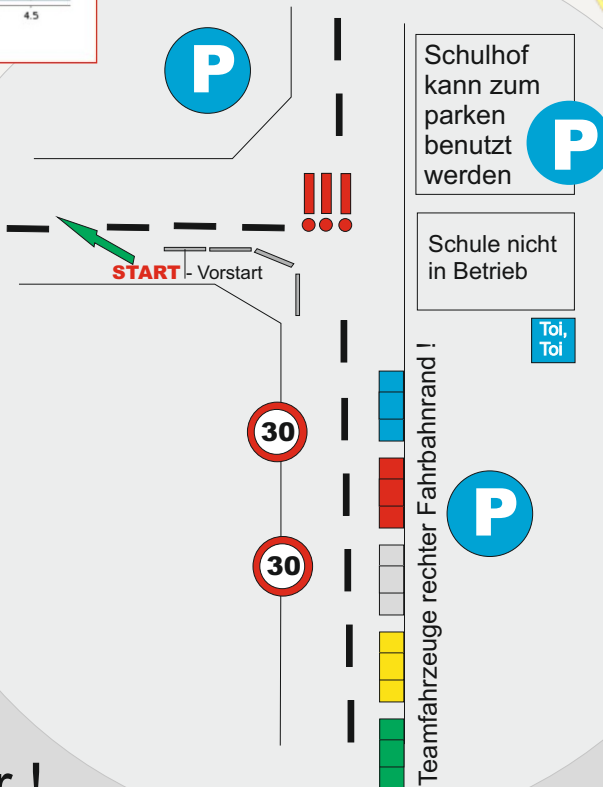
Vorsicht im Startbereich

erster Start
09:00 Uhr

30 sek
Zeitabstände

Reihenfolge:
U15m
U17w
U17m

Achtung !
auf der Strecke
Richtungsverkehr !



Strecken-und Zeitplan
2.Etappe

2.Etappe Straßenrennen "Rund um Weingarten" am Samstag, den 15.05.2021

U15m : 5 Runden = 38,0 km U17w : 5 Runden = 38,0 km U17m : 8 Runden = 60,8 km

Durchschnitt 30 km/h

Ort	Straße	Hinweis	km	Zeit			Sprint / Bergwertg.
				U15m	U17w	U17m	
START	K12	OE Weingarten	0,0	14:00:00	15:30:00	17:00:00	
OE Weingarten	Hauptstraße		0,5	14:03:00	15:33:00	17:03:00	
	L1029	OA Weingarten	0,6	14:03:24	15:33:24	17:03:24	
R	L1029	am Ende der Abfahrt ←					
U	L1029	scharfe links Kurve !!! ←	1,9	14:03:48	15:33:48	17:03:48	
N	L1029	OE Friedrichswerth Schule					
D	L1030	OE Haina	← 3,6	14:06:36	15:36:36	17:06:36	
E	K11	Links !!! ←					
	K11	OA Haina	3,9	14:07:48	15:37:48	17:07:48	
1	Hainaer Straße	OE Ebenheim	5,3	14:09:12	15:39:12	17:09:12	
	Hauptstraße		5,5	14:09:48	15:39:48	17:09:48	
	K12	OA Ebenheim	5,7	14:13:36	15:43:36	17:13:36	
	K12		7,5	14:14:24	15:44:24	17:14:24	U15m / U17w
Zieldurchfahrt	L1029	OE Weingarten SW	7,6	14:15:12	15:45:12	17:15:12	Sprintwertung
	Hauptstraße		8,1	14:18:12	15:48:12	17:18:12	
R	L1029	OA Weingarten	8,2	14:18:36	15:48:36	17:18:36	
U		am Ende der Abfahrt ←					
N	L1029	scharfe links Kurve !!! ←	9,5	14:19:00	15:49:00	17:19:00	
D	L1029	OE Friedrichswerth Schule					
E	L1030	OE Haina	← 11,2	14:21:48	15:51:48	17:21:48	
	K11	Links !!! ←					
2	K11	OA Haina	11,5	14:23:00	15:53:00	17:23:00	
	Hainaer Straße	OE Ebenheim	12,9	14:24:24	15:54:24	17:24:24	
	Hauptstraße		13,1	14:25:00	15:55:00	17:25:00	
	K12	OA Ebenheim	13,3	14:28:48	15:58:48	17:28:48	U17m
	K12		15,1	14:29:36	15:59:36	17:29:36	U15m / U17w
Zieldurchfahrt	K12	OE Weingarten SW	15,2	14:30:24	16:00:24	17:30:24	Sprintwertung
	Hauptstraße		15,7	14:33:24	16:03:24	17:33:24	
R	L1029	OA Weingarten	15,8	14:33:48	16:03:48	17:33:48	
U		am Ende der Abfahrt ←					
N	L1029	scharfe links Kurve !!! ←	17,1	14:34:12	16:04:12	17:34:12	
D	L1029	OE Friedrichswerth Schule					
E	L1030	OE Haina	← 18,8	14:37:00	16:07:00	17:37:00	
	K11	Links !!! ←					
3	K11	OA Haina	19,1	14:38:12	16:08:12	17:38:12	U15m / U17w
	Hainaer Straße	OE Ebenheim BW	20,5	14:39:36	16:09:36	17:39:36	Bergwertung
	Hauptstraße		20,7	14:40:12	16:10:12	17:40:12	
	K12	OA Ebenheim	20,9	14:44:00	16:14:00	17:44:00	U17m
	K12		22,7	14:44:48	16:14:48	17:44:48	U17m
Zieldurchfahrt	K12	OE Weingarten SW	22,8	14:45:36	16:15:36	17:45:36	Sprintwertung
	Hauptstraße		23,3	14:48:36	16:18:36	17:48:36	
R	L1029	OA Weingarten	23,4	14:49:00	16:19:00	17:49:00	
U		am Ende der Abfahrt ←					
N	L1029	scharfe links Kurve !!! ←	24,7	14:49:24	16:19:24	17:49:24	
D	L1029	OE Friedrichswerth Schule					
E	L1030	OE Haina	← 26,4	14:52:12	16:22:12	17:52:12	
	K11	Links !!! ←					
4	K11	OA Haina	26,7	14:53:24	16:23:24	17:53:24	U15m / U17w
	Hainaer Straße	OE Ebenheim BW	28,1	14:54:48	16:24:48	17:54:48	Bergwertung
	Hauptstraße		28,3	14:55:24	16:25:24	17:55:24	
	K12	OA Ebenheim	28,5	14:59:12	16:29:12	17:59:12	
	K12		30,3	15:00:00	16:30:00	18:00:00	U17m
Zieldurchfahrt	K12	OE Weingarten SW	30,4	15:00:48	16:30:48	18:00:48	Sprintwertung



Ihr Logistikpartner

www.bh-spedition.com

- Stückgutverkehre
- Logistikkonzepte & Lagerei
- Export / Import
- Ladungs- & Teilladungsverkehre
- Teillogistik
- Individuelle Leistungen

Ort	Straße	Hinweis	km	Zeit			Sprint / Bergwertg.	
				U15m	U17w	U17m		
R U N D E 5	Hauptstraße		30,9	15:03:48	16:33:48	18:03:48	U17m Bergwertung	
	L1029	OA Weingarten	31,0	15:04:12	16:34:12	18:04:12		
	L1029	am Ende der Abfahrt ←						
	L1029	scharfe links Kurve !!! ←	32,3	15:04:36	16:34:36	18:04:36		
	L1029	OE Friedrichswerth Schule						
	L1030	OE Haina	←	34,0	15:07:24	16:37:24		18:07:24
	K11	Links !!! ←						
	K11	OA Haina		34,3	15:08:36	16:38:36		18:08:36
	Hainaer Straße	OE Ebenheim BW		35,7	15:10:00	16:40:00		18:10:00
	Hauptstraße			35,9	15:10:36	16:40:36		18:10:36
	K12	OA Ebenheim		36,1	15:14:24	16:44:24		18:14:24
	K12			37,9	15:15:12	16:45:12		18:15:12
Ziel U15m / U17w	K12	OE Weingarten	38,0	15:16:00	16:46:00	18:16:00		
R U N D E 6	Hauptstraße		38,5			18:19:00	U17m Bergwertung	
	L1029	OA Weingarten	38,6			18:19:24		
	L1029	am Ende der Abfahrt ←						
	L1029	scharfe links Kurve !!! ←	39,9			18:19:48		
	L1029	OE Friedrichswerth Schule						
	L1030	OE Haina	←	41,6		18:22:36		
	K11	Links !!! ←						
	K11	OA Haina		41,9		18:23:48		
	Hainaer Straße	OE Ebenheim BW		43,3		18:25:12		
	Hauptstraße			43,5		18:25:48		
	K12	OA Ebenheim		43,7		18:29:36		
	K12			45,5		18:30:24		
K12	OE Weingarten		45,6		18:31:12			
R U N D E 7	Hauptstraße		46,1			18:34:12	U17m Bergwertung	
	L1029	OA Weingarten	46,2			18:34:36		
	L1029	am Ende der Abfahrt ←						
	L1029	scharfe links Kurve !!! ←	47,5			18:35:00		
	L1029	OE Friedrichswerth Schule						
	L1030	OE Haina	←	49,2		18:37:48		
	K11	Links !!! ←						
	K11	OA Haina		49,5		18:39:00		
	Hainaer Straße	OE Ebenheim BW		50,9		18:40:24		
	Hauptstraße			51,1		18:41:00		
	K12	OA Ebenheim		51,3		18:44:48		
	K12			53,1		18:45:36		
K12	OE Weingarten		53,2		18:46:24			
R U N D E 8	Hauptstraße		53,7			18:49:24	U17m Bergwertung	
	L1029	OA Weingarten	53,8			18:49:48		
	L1029	am Ende der Abfahrt ←						
	L1029	scharfe links Kurve !!! ←	55,1			18:50:12		
	L1029	OE Friedrichswerth Schule						
	L1030	OE Haina	←	56,8		18:53:00		
	K11	Links !!! ←						
	K11	OA Haina		57,1		18:54:12		
	Hainaer Straße	OE Ebenheim		58,5		18:55:36		
	Hauptstraße			58,7		18:56:12		
	K12	OA Ebenheim		58,9		19:00:00		
	K12			60,7		19:00:48		
ZIEL Jugend	K12	OE Weingarten	60,8			19:01:36		

Hinweis: Sprintwertungen werden in den entsprechenden Runden jeweils am Start / Ziel abgenommen.

Altersklasseneinteilung	Übersetzungsbegrenzung:
U17w - 15/16 Jahre - Jahrgang 2005/2006	U17w - 7,01 m
U17m - 15/16 Jahre - Jahrgang 2005/2006	U17m - 7,01 m
U15m - 13/14 Jahre - Jahrgang 2007/2008	U15m - 6,10 m

99880 Waltershausen, Borngasse 11, 03622 902349

diedrichs
optik

99891 Tabarz, Reinhardsbrunner Str.7, 036259 62580



Gärtnerei Meier
Tiergartenstraße 34
99880 Waltershausen
03622-902113

Finish TIME
Radsport Rennorganisation
Zeitmessung - Ergebnisse

www.finishtime.de

Straßenrennen Weingarten-Friedrichswerth- Ebenheim-Weingarten am 15.05.2021



Achtung an die Rennfahrer !

nach Zieldurchfahrt
nicht entgegen der
Rennstrecke fahren !



Den Anweisungen
der Ordner im
Zielbereich ist
unbedingt Folge
zu leisten !!!

Startzeiten:

- 14:00 - U15m
- 15:30 - U17w
- 17:00 - U17m

Bitte ganz rechts
am Rand parken !

Strecken- und Zeitplan

Legende: LSA=Lichtsignalanlage OE/OA=Orts-Eingang-Ausgang

3. Etappe Straßenrennen "Rund um Weingarten" am Sonntag, den 16.05.2021

Schüler: 3 Runden = 33,0 km

Jugend.: 5 Runden = 55,0 km

weibl. Jgd.: 4 Runden = 44 km

Polizei: 7 Runden = 77,0 km

Durchschnitt 35 km/h

Ort	Straße	Hinweis	km	Zeit		Zeit		Höhe	Sprint / Bergw.
				U15m	U17w	U17m	Polizei		
START Weingarten	K12	OE Weingarten	0,0	09:00:00	10:30:00	12:30:00	14:30:00	360m	
	Hauptstraße	rechts abbiegen auf L1029	0,4	09:00:41	10:30:41	12:30:41	14:30:41	345m	
	L1029	OA Weingarten	0,5	09:00:52	10:30:52	12:30:52	14:30:52	345m	
	L1029	Abzweig Neufrankenroda	1,9	09:03:15	10:33:15	12:33:15	14:33:15	384m	
	L1029	Achtung Doppelkurve Abfahrt !!!	2,6	09:04:28	10:34:28	12:34:28	14:34:28	365m	
	L1029	schnelle Abfahrt	2,8	09:04:48	10:34:48	12:34:48	14:34:48	360m	
	L1029	OE Teutleben	3,9	09:06:40	10:36:40	12:36:40	14:36:40	300m	
	L3007	rechts abbiegen auf L3007 !!!	4,0	09:06:50	10:36:50	12:36:50	14:36:50	300m	
	L3007	OA Teutleben	4,2	09:07:12	10:37:12	12:37:12	14:37:12	298m	
	L3007	scharf rechts auf Radweg !!!	6,4	09:11:00	10:41:00	12:41:00	14:41:00	285m	
	1	(vor OE Mechterstädt)	6,4	09:11:00	10:41:00	12:41:00	14:41:00	285m	
	Radweg	ansteigend	6,6	09:11:20	10:41:20	12:41:20	14:41:20	300m	U15m
	Radweg	Bergwertung	8,0	09:13:45	10:43:45	12:43:45	14:43:45	385m	Bergwertung
Radweg	Rechtskurve !!! Auf K12	9,8	09:16:50	10:46:50	12:46:50	14:46:50	350m		
K12	letzte 1000m	10,0	09:17:10	10:47:10	12:47:10	14:47:10	350m	U15m / U17w	
Zieldurchfahrt	K12	OE Weingarten SW	11,0	09:19:00	10:49:00	12:49:00	14:49:00	360m	Sprintwertung
Weingarten	K12	OE Weingarten	11,0	09:19:00	10:49:00	12:49:00	14:49:00	360m	
	Hauptstraße	rechts abbiegen auf L1029	11,4	09:19:41	10:49:41	12:49:41	14:49:41	345m	
	L1029	OA Weingarten	11,5	09:19:52	10:49:52	12:49:52	14:49:52	345m	
	L1029	Abzweig Neufrankenroda	12,9	09:22:15	10:52:15	12:52:15	14:52:15	384m	
	L1029	Achtung Doppelkurve Abfahrt !!!	13,6	09:23:28	10:53:28	12:53:28	14:53:28	365m	
	L1029	schnelle Abfahrt	13,8	09:23:48	10:53:48	12:53:48	14:53:48	360m	
	L1029	OE Teutleben	14,9	09:25:40	10:55:40	12:55:40	14:55:40	300m	
	L3007	rechts abbiegen auf L3007 !!!	15,0	09:25:50	10:55:50	12:55:50	14:55:50	300m	
	L3007	OA Teutleben	15,2	09:26:12	10:56:12	12:56:12	14:56:12	298m	
	L3007	scharf rechts auf Radweg !!!	17,4	09:30:00	11:00:00	13:00:00	15:00:00	285m	
	2	(vor OE Mechterstädt)	17,4	09:30:00	11:00:00	13:00:00	15:00:00	285m	
	Radweg	ansteigend	17,6	09:30:20	11:00:20	13:00:20	15:00:20	300m	U15m / U17w
	Radweg	Bergwertung	19,0	09:32:45	11:02:45	13:02:45	15:02:45	385m	Bergwertung
Radweg	Rechtskurve !!! Auf K12	20,8	09:35:50	11:05:50	13:05:50	15:05:50	350m	U15m /	
K12	letzte 1000m	21,0	09:36:10	11:06:10	13:06:10	15:06:10	350m	U17w / U17m	
Zieldurchfahrt	K12	OE Weingarten SW	22,0	09:38:00	11:08:00	13:08:00	15:08:00	360m	Sprintwertung
Weingarten	K12	OE Weingarten	22,0	09:38:00	11:08:00	13:08:00	15:08:00	360m	
	Hauptstraße	rechts abbiegen auf L1029	22,4	09:38:41	11:08:41	13:08:41	15:08:41	345m	
	L1029	OA Weingarten	22,5	09:38:52	11:08:52	13:08:52	15:08:52	345m	
	L1029	Abzweig Neufrankenroda	23,9	09:41:15	11:11:15	13:11:15	15:11:15	384m	
	L1029	Achtung Doppelkurve Abfahrt !!!	24,6	09:42:28	11:12:28	13:12:28	15:12:28	365m	
	L1029	schnelle Abfahrt	24,8	09:42:48	11:12:48	13:12:48	15:12:48	360m	
	L1029	OE Teutleben	25,9	09:44:40	11:14:40	13:14:40	15:14:40	300m	
	L3007	rechts abbiegen auf L3007 !!!	26,0	09:44:50	11:14:50	13:14:50	15:14:50	300m	
	L3007	OA Teutleben	26,2	09:45:12	11:15:12	13:15:12	15:15:12	298m	
	L3007	scharf rechts auf Radweg !!!	28,4	09:49:00	11:19:00	13:19:00	15:19:00	285m	
	3	(vor OE Mechterstädt)	28,4	09:49:00	11:19:00	13:19:00	15:19:00	285m	
	Radweg	ansteigend	28,6	09:49:20	11:19:20	13:19:20	15:19:20	300m	U15m / U17w
	Radweg	Bergwertung	30,0	09:51:45	11:21:45	13:21:45	15:21:45	385m	Bergwertung
Radweg	Rechtskurve !!! Auf K12	31,8	09:54:50	11:24:50	13:24:50	15:24:50	350m	U15m /	
K12	letzte 1000m	32,0	09:55:10	11:25:10	13:25:10	15:25:10	350m	U17w / U17m	
Ziel U15m	K12	OE Weingarten SW	33,0	09:57:00	11:27:00	13:27:00	15:27:00	360m	Sprintwertung
Weingarten	K12	OE Weingarten	33,0		11:27:00	13:27:00	15:27:00	360m	
	Hauptstraße	rechts abbiegen auf L1029	33,4		11:27:41	13:27:41	15:27:41	345m	
	L1029	OA Weingarten	33,5		11:27:52	13:27:52	15:27:52	345m	
	L1029	Abzweig Neufrankenroda	34,9		11:30:15	13:30:15	15:30:15	384m	
	L1029	Achtung Doppelkurve Abfahrt !!!	35,6		11:31:28	13:31:28	15:31:28	365m	
	L1029	schnelle Abfahrt	35,8		11:31:48	13:31:48	15:31:48	360m	
	L1029	OE Teutleben	36,9		11:33:40	13:33:40	15:33:40	300m	
	L3007	rechts abbiegen auf L3007 !!!	37,0		11:33:50	13:33:50	15:33:50	300m	
	L3007	OA Teutleben	37,2		11:34:12	13:34:12	15:34:12	298m	
	L3007	scharf rechts auf Radweg !!!	39,4		11:38:00	13:38:00	15:38:00	285m	
	4	(vor OE Mechterstädt)	39,4		11:38:00	13:38:00	15:38:00	285m	
	Radweg	ansteigend	39,6		11:38:20	13:38:20	15:38:20	300m	U17w / U17m
	Radweg	Bergwertung	41,0		11:40:45	13:40:45	15:40:45	385m	Bergwertung
Radweg	Rechtskurve !!! Auf K12	42,8		11:43:50	13:43:50	15:43:50	350m		
Zieldurchfahrt	K12	letzte 1000m	43,0		11:44:10	13:44:10	15:44:10	350m	U17m
Ziel U17w	K12	OE Weingarten SW	44,0		11:46:00	13:46:00	15:46:00	360m	Sprintwertung

Ort	Straße	Hinweis	km	Zeit		Zeit		Höhe	Sprint / Bergw.	
				U15m	U17w	U17m	Polizei			
Weingarten	K12	OE Weingarten	44,0			13:46:00	15:46:00	360m		
	Hauptstraße	rechts abbiegen auf L1029	44,4			13:46:41	15:46:41	345m		
	L1029	OA Weingarten	44,5			13:46:52	15:46:52	345m		
	R	L1029	Abzweig Neufrankenroda	45,9			13:49:15	15:49:15	384m	
	U	L1029	Achtung Doppelkurve Abfahrt !!!	46,6			13:50:28	15:50:28	365m	
	N	L1029	schnelle Abfahrt	46,8			13:50:48	15:50:48	360m	
	D	L1029	OE Teutleben	47,9			13:52:40	15:52:40	300m	
	E		rechts abbiegen auf L3007 !!!	48,0			13:52:50	15:52:50	300m	
		L3007	OA Teutleben	48,2			13:53:12	15:53:12	298m	
	5	L3007	scharf rechts auf Radweg !!!	50,4			13:57:00	15:57:00	285m	
			(vor OE Mechterstädt)	50,4			13:57:00	15:57:00	285m	
		Radweg	ansteigend	50,6			13:57:20	15:57:20	300m	
		Radweg	Bergwertung	52,0			13:59:45	15:59:45	385m	
		Radweg	Rechtskurve !!! Auf K12	53,8			14:02:50	16:02:50	350m	
	K12	letzte 1000m	54,0			14:03:10	16:03:10	350m		
Ziel U17m	K12	OE Weingarten SW	55,0			14:05:00	16:05:00	360m	ZIEL U17m	
Weingarten	K12	OE Weingarten	55,0				16:05:00	360m		
	Hauptstraße	rechts abbiegen auf L1029	55,4				16:05:41	345m		
	L1029	OA Weingarten	55,5				16:05:52	345m		
	R	L1029	Abzweig Neufrankenroda	56,9			16:08:15	384m		
	U	L1029	Achtung Doppelkurve Abfahrt !!!	57,6			16:09:28	365m		
	N	L1029	schnelle Abfahrt	57,8			16:09:48	360m		
	D	L1029	OE Teutleben	58,9			16:11:40	300m		
	E		rechts abbiegen auf L3007 !!!	59,0			16:11:50	300m		
		L3007	OA Teutleben	59,2			16:12:12	298m		
	6	L3007	scharf rechts auf Radweg !!!	61,4			16:16:00	285m		
			(vor OE Mechterstädt)	61,4			16:16:00	285m		
		Radweg	ansteigend	61,6			16:16:20	300m		
		Radweg	Bergwertung	63,0			16:18:45	385m		
		Radweg	Rechtskurve !!! Auf K12	64,8			16:21:50	350m		
	K12	letzte 1000m	65,0			16:22:10	350m			
	K12	OE Weingarten SW	66,0			16:24:00	360m			
Weingarten	K12	OE Weingarten	66,0				16:24:00	360m		
	Hauptstraße	rechts abbiegen auf L1029	66,4				16:24:00	345m		
	L1029	OA Weingarten	66,5				16:24:00	345m		
	R	L1029	Abzweig Neufrankenroda	67,9			16:24:00	384m		
	U	L1029	Achtung Doppelkurve Abfahrt !!!	68,6			16:24:00	365m		
	N	L1029	schnelle Abfahrt	68,8			16:24:00	360m		
	D	L1029	OE Teutleben	69,9			16:24:00	300m		
	E		rechts abbiegen auf L3007 !!!	70,0			16:24:00	300m		
		L3007	OA Teutleben	70,2			16:24:00	298m		
	7	L3007	scharf rechts auf Radweg !!!	72,4			16:24:00	285m		
			(vor OE Mechterstädt)	72,4			16:24:00	285m		
		Radweg	ansteigend	72,6			16:24:00	300m		
		Radweg	Bergwertung	74,0			16:24:00	385m		
		Radweg	Rechtskurve !!! Auf K12	75,8			16:24:00	350m		
	K12	letzte 1000m	76,0			16:24:00	350m			
Ziel Polizei	K12	OE Weingarten SW	77,0			16:24:00	360m	ZIEL Polizei		

Duschmöglichkeiten nach der 3.Etappe befinden sich in der Turnhalle Mechterstädt, Regelschule, Schulstraße 2

REWE
DEIN MARKT

REWE Robert Ortlepp oHG
Ohrdruffer Straße 24-26
99880 Waltershausen
03622-901010

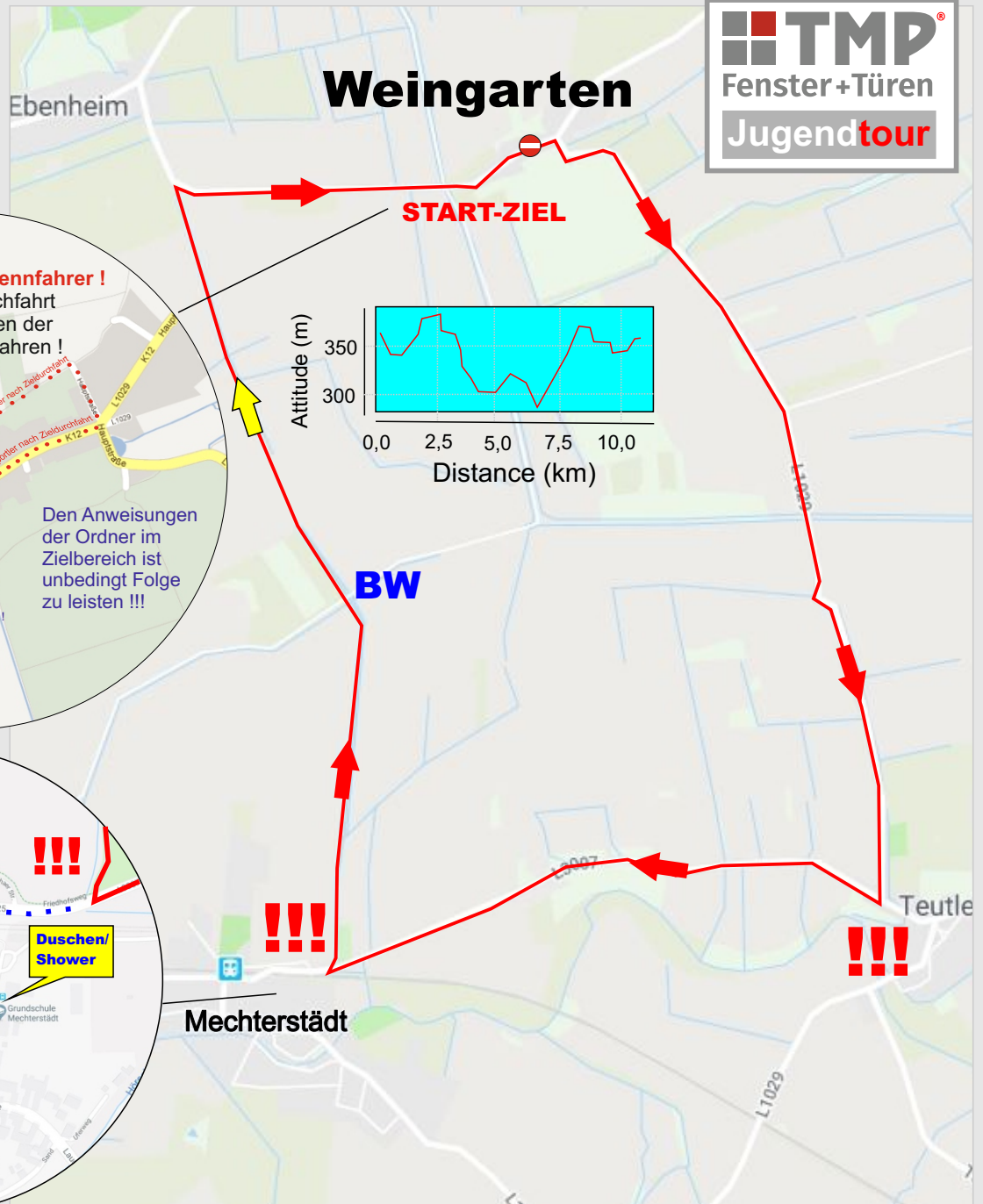
REWE Robert Ortlepp oHG

unterstützt die TMP Jugendtour für seine Helfer
mit 160 Verpflegungsbeuteln !!! - Herzlichen Dank -

Straßenrennen Weingarten-Teutleben- Mechterstädt-Ebenheim-Weingarten am 16.05.2021

Startzeiten:

09:00 - U15m
10:30 - U17w
12:30 - U17m
14:30 - Polizei



Achtung an die Rennfahrer!
nach Zieldurchfahrt
nicht entgegen der
Rennstrecke fahren!

Vorstart
ZIEL

Bitte ganz rechts
am Rand parken!

Den Anweisungen
der Ordner im
Zielbereich ist
unbedingt Folge
zu leisten !!!

!!!

**Duschen/
Shower**

Mechterstädt

Mechterstädt

Teutleben

!!!

Kontakt Marcel Kittel und Tony Martin
Team Spirit GmbH
Riethstraße 29a
99089 Erfurt

Telefon: +49 361 731 887 50
Telefax: +49 361 731 887 570
Mail: mail@teamspirit-scg.com

TeamSpirit

spendet die
Blumen für
unsere Sieger:



Gärtnerei Meier
Tiergartenstraße 34
99880 Waltershausen
03622-902113

diedrichs
optik

99880 Waltershausen
Borngasse 11
☎ 03622/902349

99891 Tabarz
Reinhardbrunner Str.7
☎ 036259/62580